

COPIL

Site Natura 2000 « Vallée du Viaur » (FR 7301631)



Ordre du jour



- ❖ Rappel sur le site Natura 2000
 - Son patrimoine naturel
 - Les enjeux, objectifs et moyens
- ❖ Bilan de l'animation 2018-2019
- ❖ Proposition d'animation 2019-2020
- ❖ Questions diverses



Caloptéryx occitan

Ordre du jour

- ❖ Rappel sur le site Natura 2000
 - Son patrimoine naturel
 - Les enjeux, objectifs et moyens
- ❖ Bilan de l'animation 2018-2019
- ❖ Proposition d'animation 2019-2020
- ❖ Questions diverses

Site Natura 2000 FR7301631 – Vallée du VIAUR

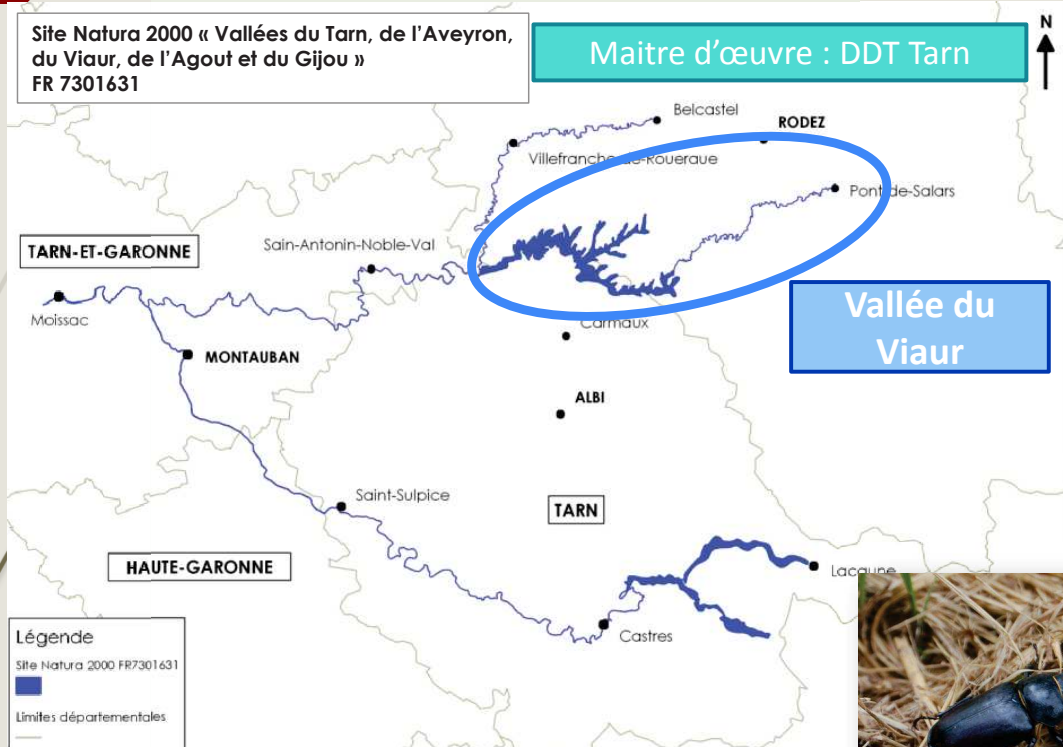


Caloptéryx occitan

Fiche d'identité

Site Natura 2000 « Vallées du Tarn, de l'Aveyron, du Viaur, de l'Agout et du Gijou »
FR 7301631

Maitre d'œuvre : DDT Tarn



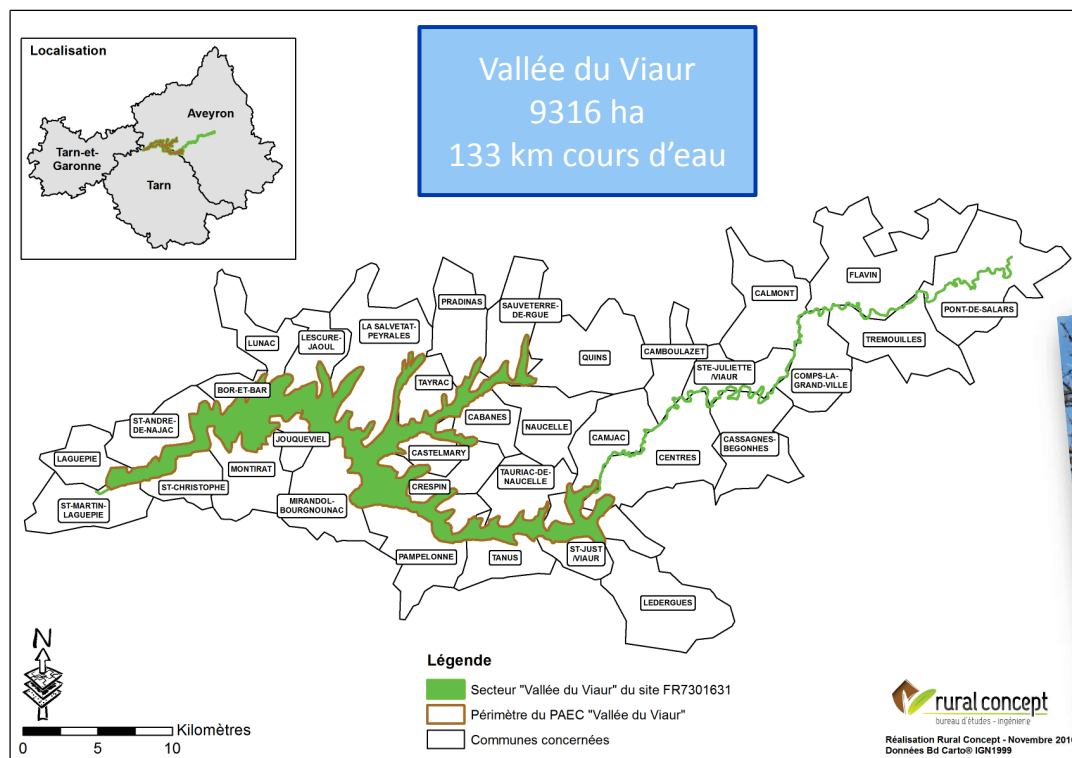
Vallée du
Viaur

Légende
Site Natura 2000 FR7301631
Limites départementales



Lucane cerf-volant


Fiche d'identité



- ❖ Aveyron (26 communes), Tarn (7) et Tarn et Garonne (1)
- ❖ 9316 ha, longueur de la rivière Viaur incluse : 132.5 km

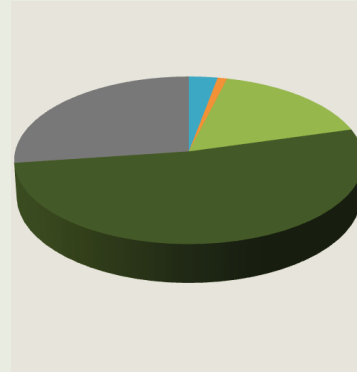
Historique

- 1998 : Proposition SIC
- 2007 : Arrêté de désignation
- 2013 : Enregistrement SIC et début de l'élaboration du DOCOB (Rural Concept, AGERIN, LPO 12, ECCEL)
- 2015 : Validation docob en COFIL (mars)
- 2016 : Approbation par arrêté préfectoral (mai) + lancement de l'appel d'offre pour l'animation + **Juillet : début de l'animation Viaur** + **Octobre : 1^{er} COFIL pour l'animation du site**
- 2017 : Fin mars : bilan de l'animation 2016 - 2017 + Avril : début de l'animation 2017 – 2018
- 2018 : Mars : **2^{ème} COFIL pour l'animation du site**
- Aujourd'hui : 3^{ème} COFIL pour l'animation du site**



Le patrimoine naturel

Code Corine	Intitulé	Surface en Ha
22.1	Eaux douces	4,71
24.1	Lits des rivières	268,78
31.1	Landes humides	4,43
31.2	Landes sèches	86,55
31.84 – 31.86	Landes à genêts ou à fougères	2,97 / 4.61
38.1	Pâtures mésophiles	884,09
38.2	Prairie atlantiques à fourrages	672,09
41.1	Hêtraies	14,91
41.3	Frênaies	3,24
41.5	Chênaies acidiphiles	4365,82
41.65	Forêt de chênes tauzin	1,29
41.9	Bois de châtaigniers	477,69



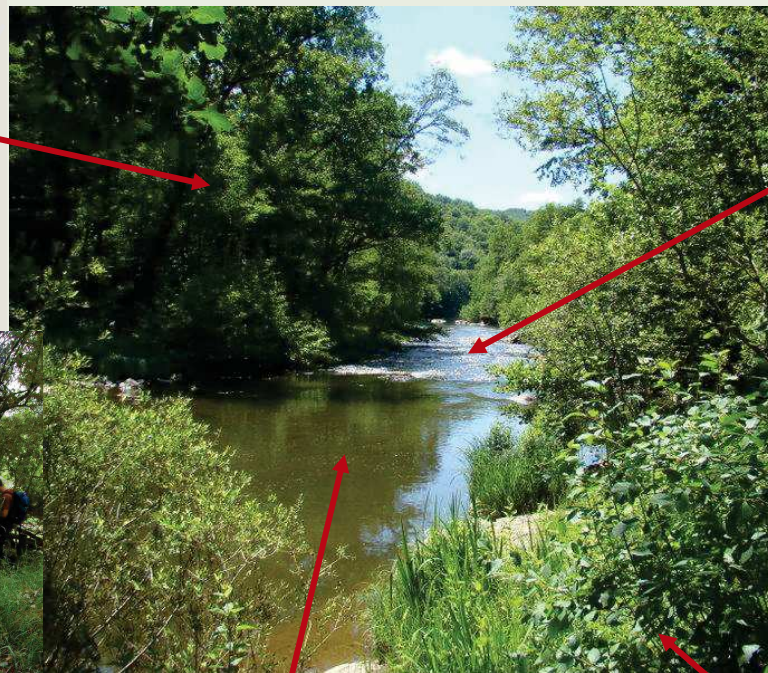
- Habitats aquatiques
- Landes
- Prairies permanentes
- Forêts de feuillus
- Autres

→ 30 habitats naturels

15 habitats d'intérêt communautaire

Aulnaie
Frênaie
de rivières
(91E0-6)
Des petits
ruisseaux
(91E0-8)

Bidention des
rivières et
Chenopodium
rubri
(3270-1)



Ruisseaux
eutrophes
(3260-6)

Rivière à
Renoncules
(3260-3)

Mégaphorbiaies
(6430-1 et
6430-4)

15 habitats d'intérêt communautaire



Landes atlantiques subsèches (4030-7)

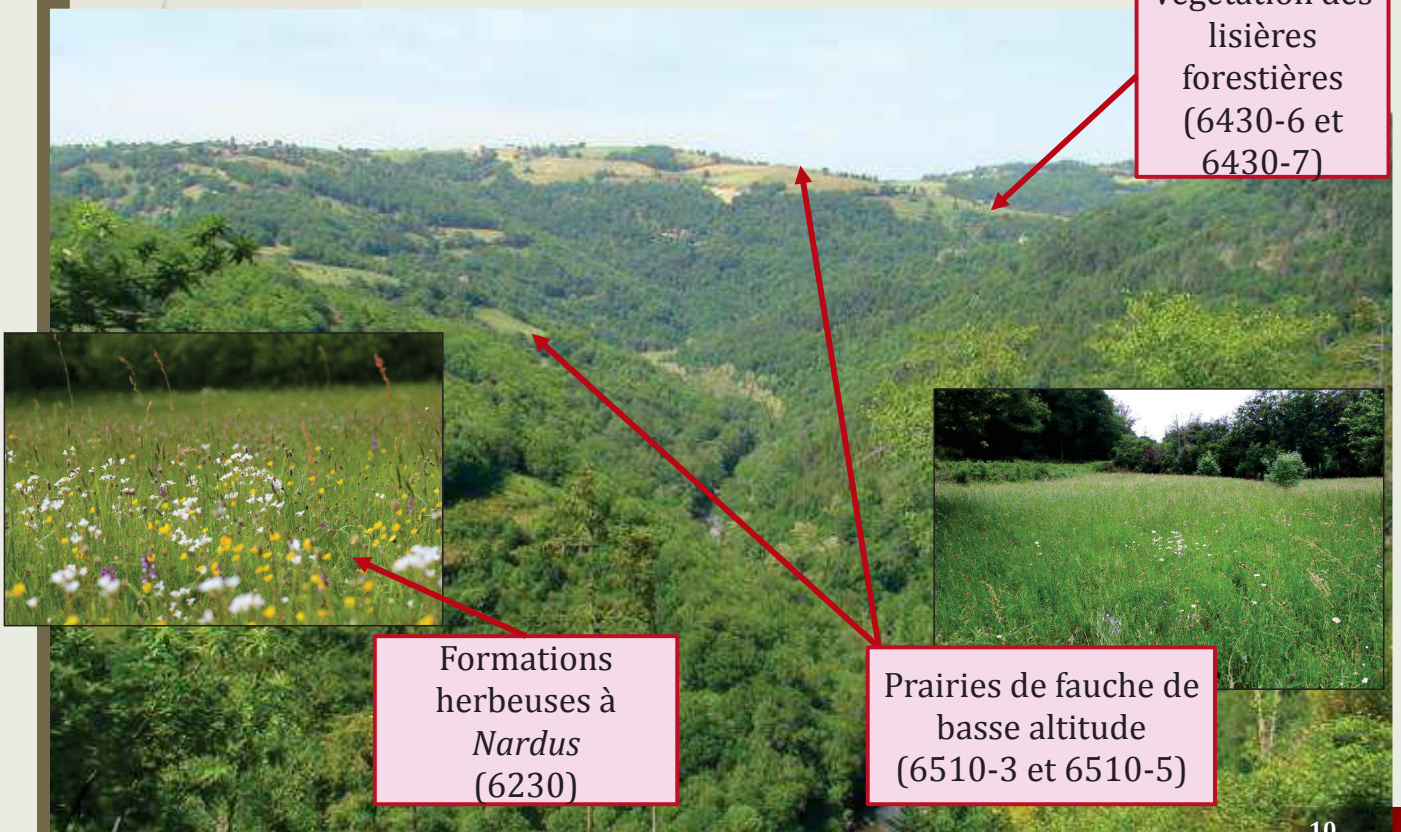
Pelouses pionnières continentales et subatlantiques acidiclinales des dalles siliceuses sèches et chaudes (8230-4)

Rivières à Renoncules (3260-3)

Falaises siliceuses (8220-14)

9

15 habitats d'intérêt communautaire



Végétation des lisières forestières (6430-6 et 6430-7)

Prairies de fauche de basse altitude (6510-3 et 6510-5)

Formations herbeuses à *Nardus* (6230)

10

18 espèces d'intérêt communautaire

Ecrevisse à patte blanche



© C. Decaux

Mulette perlière



© C. Decaux



Cordulie splendide



© A. Poujol

Cordulie à corps fin



Gomphe de Graslin



Loutre



© C. Cordelier

18 espèces d'intérêt communautaire



Chabot commun



© ECCEL environnement

Lamproie de Planer



© Fédération de pêche du Tarn

Sofie (Toxostome)



© Fédération de pêche du Tarn

5 espèces de chauves-souris :

Petit et Grand Rhinolophe, Murin de Bechstein, Barbastelle d'Europe, Murin à oreilles échanquées

18 espèces d'intérêt communautaire

Agrion de Mercure



Grand capricorne



Ecaille chinée




Lucane cerf-volant



13

Enjeux, Objectifs, Actions



DOCOB (validé en COPIL 03/2015 ; arrêté préfectoral 02/2016)

Enjeux

- Préservation des **espèces** et des **habitats** d'IC
- Bon fonctionnement de la **mosaïque agricole et pastorale** favorable à la biodiversité
- **Trame verte et bleue** fonctionnelle
- **Compatibilité** des **usages** et des **projets d'aménagement** avec la préservation et la valorisation du site
- Bon fonctionnement et préservation de la biodiversité de la **rivière Viaur et de ses affluents**

Objectifs

- Préserver, Conserver** (Espèces, Habitats)
- Améliorer, Restaurer** (Ressource en eau, réseau hydrographique, TVB, fonctionnalités écologiques, etc.)
- Connaître et Faire connaître**

Moyens : 22 fiches actions

- Contrats agricoles, forestiers, 'nini'
- Assistances techniques, veilles
- Partenariat, Mutualisation
- Amélioration des connaissances
- Communication, sensibilisation

14

Ordre du jour

- ❖ Rappel sur le site Natura 2000
 - Son patrimoine naturel
 - Les enjeux, objectifs et moyens
- ❖ Bilan de l'animation 2018-2019
- ❖ Proposition d'animation 2019-2020
- ❖ Questions diverses

Site Natura 2000 FR7301631 – Vallée du VIAUR



Caloptéryx occitan

15

Bilan des actions menées

Animation des contrats Natura 2000 ni-ni et forestiers

- **Contacts/Démarchage auprès de propriétaires**
 - Contacts sur sollicitation avec 6 propriétaires/gestionnaires différents au sujet des contrats Natura 2000
 - Communes concernées : Saint-Christophe, Saint-André-de-Najac, Montirat, Comps-la-Grand-Ville
 - Difficultés : de par la forme du périmètre, il est fréquent qu'après échanges et consultation des cartes, les parcelles soient hors site...
 - Visite de terrain sur deux sites avant démarchage propriétaires si intérêt justifié (communes de Bor-et-Bar et commune de Centrès)

16

Bilan des actions menées

Animation des Mesures Agri Environnementales et Climatiques (MAEC)

- **Objectifs :**
 - Conserver ou adapter les pratiques liées au pâturage et/ou à la fauche et/ou à la fertilisation sur des parcelles naturelles de type parcours et prairies permanentes (y compris en zones humides)
- **Contrat MAEC :**
 - Durée de 5 ans
 - Volontaire
 - Début des contrats : mai 2017 ou 2018
 - Rémunération de 75 € à 183 € par hectare selon les mesures
- **Eligibilité :**
 - Plafond : 7600 € (transparence GAEC)
 - Pas de limite d'âge pour contractualiser
 - Minimum de 300€/an/exploitation
 - Surfaces répondant aux enjeux



17

Bilan des actions menées

Animation des Mesures Agri Environnementales et Climatiques (MAEC)

- **6 avril 2018 :**
 - Tenue de 2 réunions d'information
 - à 10h00 à Pampelonne (Salle de la mairie)
 - à 14h30 à Lescure-Jaoul (Salle des fêtes)
- **23 avril 2018 :**
 - Tenue d'une permanence
 - à Baraqueville
- **Montage des contrats**
(avec réalisation des diagnostics éco-pastoraux)

18

Bilan des actions menées

Animation des Mesures Agri Environnementales et Climatiques (MAEC)

- Bilan de la contractualisation MAEC 2018:**

MAEC contractualisée	Surface engagée (ha)	Montant sur 5 ans (€)	Nombre de contrats
HE01: Amélioration de la gestion pastorale	34,86	13149,19	3
HE02: Gestion extensive des pâtures avec absence de fertilisation azotée	23,96	21937,78	2
HE03: Gestion pastorale des prairies de fauche	18,46	6963,11	3
HE04: Maintien des prairies naturelles de fauche sans fertilisation azotée avec ajustement du pâturage	3,76	3442,66	1
HE08: Maintien de l'ouverture par élimination mécanique et gestion par le pâturage	1,75	994,09	1
Totaux 2018 :	82,79	46 486,82	7
Rappel totaux 2017 :	228,39	150 972,09	12
Totaux 2017-2018 :	311,18	197 458,91	19

19

Bilan des actions menées

Animation des Mesures Agri Environnementales et Climatiques (MAEC)

- Bilan de la contractualisation MAEC 2018:**

Communes des exploitations ayant contractualisé en 2017 :

Bor-et-Bar, Crespin, Jouqueviel, La Salvetat Peyralès, Lunac, Montirat, St-André-de-Najac

Communes des exploitations ayant contractualisé en 2018 :

Centrès, Conques-en-Rouergue, Crespin, Montirat, Pradinas, Sauveterre-de-Rouergue, Vabre-Tizac

Budget restant pour la contractualisation en 2019 :

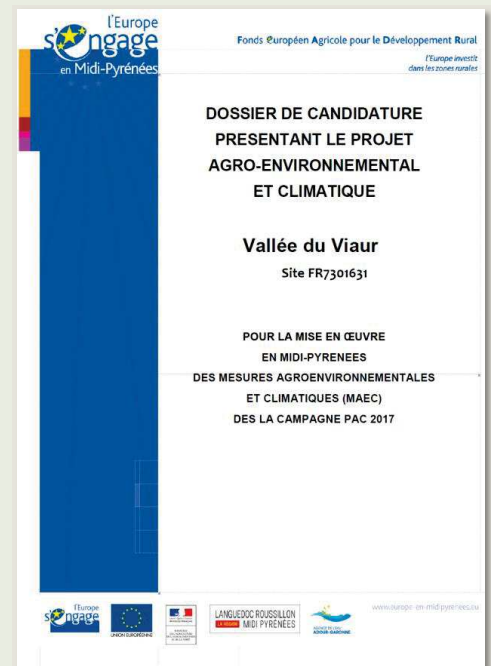
159 514 €

20

Bilan des actions menées

Animation des Mesures Agri Environnementales et Climatiques (MAEC)

- Démarche de demande de renouvellement du PAEC pour 2019
 - Validée par la DRAAF
- Objectif : mobiliser plus les exploitants tarnais
 - Pour l'instant moins mobilisés
 - Partenariat avec la DDT81 pour l'envoi de courriers




Bilan des actions menées

Animation pour les actions non contractuelles : CATVA



- Création d'une exposition itinérante
 - Le premier panneau, sur les relations sol - arbre avait vu le jour début 2018
 - Création de deux nouveaux panneaux :
 - Insectes saproxyliques et mammifères
 - Oiseaux et chauves-souris
- Action mutualisée avec le site « Vieux arbres de la vallée de l'Aveyron et des abords du Causse comtal »



Bilan des actions menées

Assistance à l'application du régime d'évaluation des incidences

▪ Sollicitations :

- Fin mai à fin août 2018, M. et Mme Fisset : Projet « Propolis » à l'abbaye de Bonnetcombe (Comps-la-Grand-Ville)
- Fin octobre 2018, DDT 12 : Installation de stockage de déchets inertes (ISDI) à la Salvetat-Peyralès
- Mi-décembre 2018, CC Aveyron Bas Ségala Viaur : Installation de stockage de déchets inertes (ISDI) à la Salvetat-Peyralès

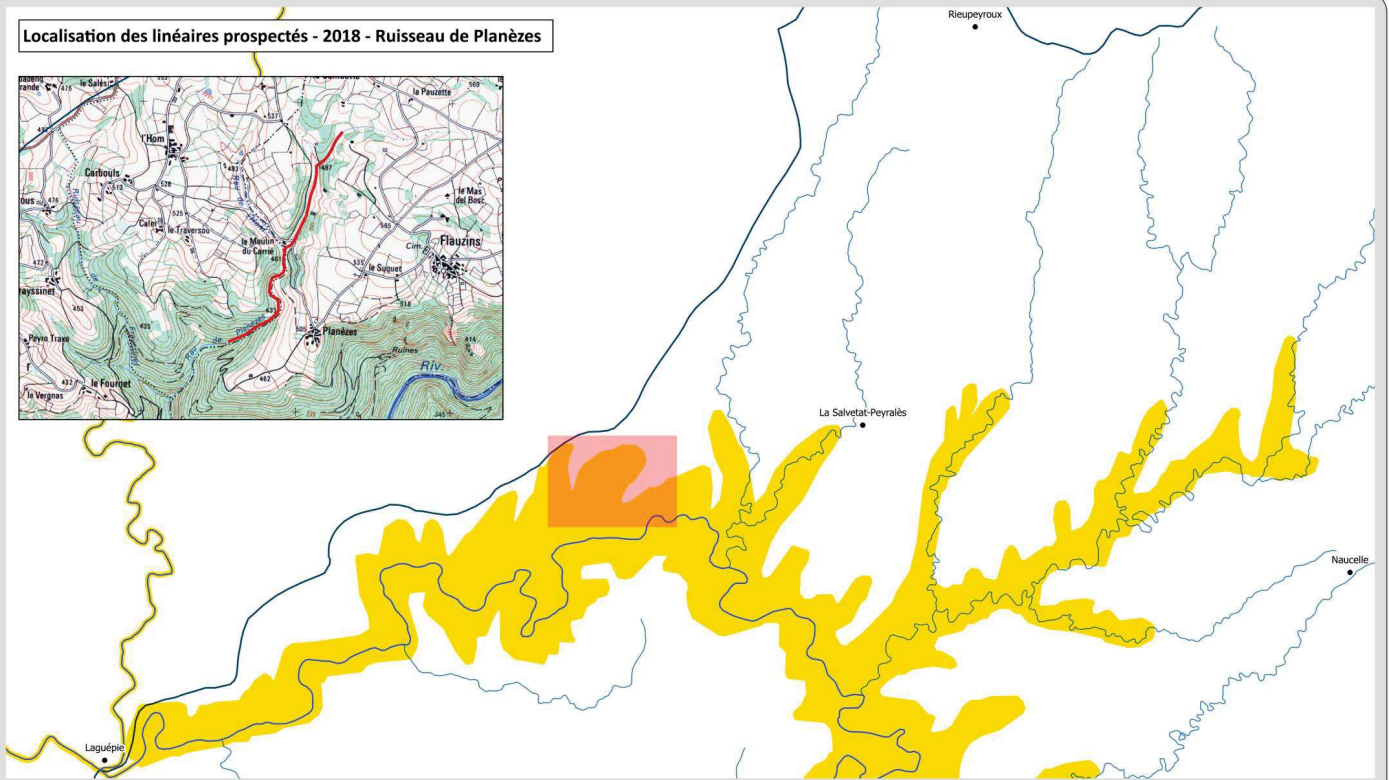
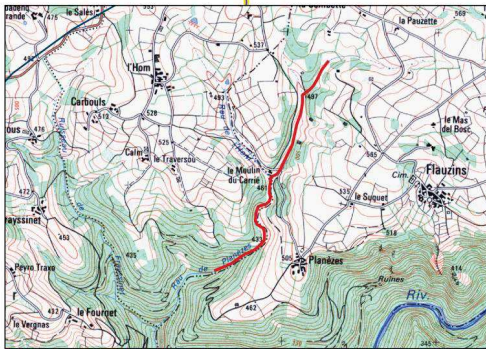
Bilan des actions menées

Suivi des espèces d'intérêt communautaire

- Ecrevisse à pattes blanches (*Austropotamobius pallipes*)
- Méthodologie :
 - Stations d'1km de long
 - Prospections entre 21h30 et 3h, d'aval vers l'amont
 - Comptage, estimation classe de taille, sexe, localisation GPS
- Rédaction d'un rapport de synthèse




Localisation des linéaires prospectés - 2018 - Ruisseau de Planèzes



Légende	
Site Natura 2000	Communes principales
Linéaires prospectés	Réseau hydrographique
Bassin versant du Viaur	

Echelle 1:82000



ES/Natura Viaur
IGN, MHNH, AEAG, SMBVV
© SMBVV, Mars 2019




Bilan des actions menées



Suivi des espèces d'intérêt communautaire

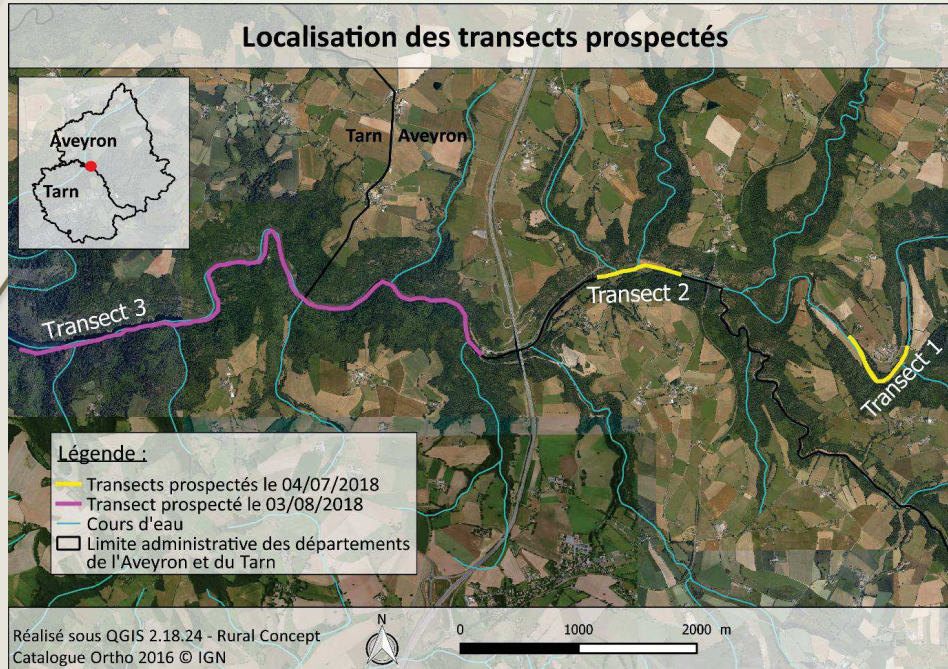
- Ruisseau de Planèzes
 - Commune des Lescure Jaoul et Lunac
 - Sous affluent du Viaur aval (ME FRFR208)
 - Petit cours d'eau (longueur 3,6 km)
- 2 nuits de prospection (septembre 2018)
- Population d'écrevisses bien implantée
 - Densités estimées entre 4498 et 8203 ind/ha
 - Toutes classes de taille représentées
 - Habitats diversifiés malgré certaines altérations hydromorphologiques (plans d'eau, rectification)
 - Moins de 10 % du linéaire étudié



Bilan des actions menées

Amélioration des connaissances et suivi scientifique

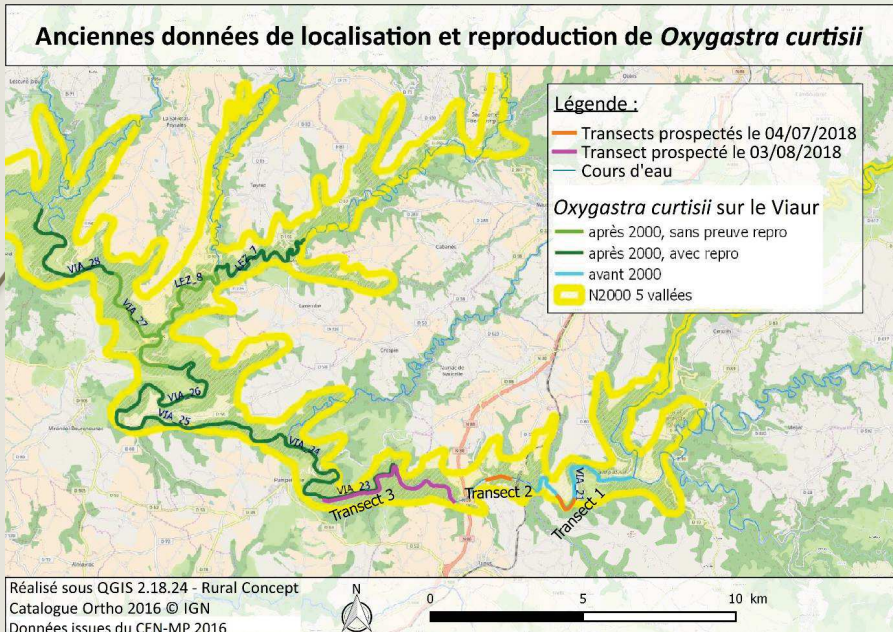
Compléments d'inventaire odonates



Bilan des actions menées

Amélioration des connaissances et suivi scientifique

Compléments d'inventaire odonates

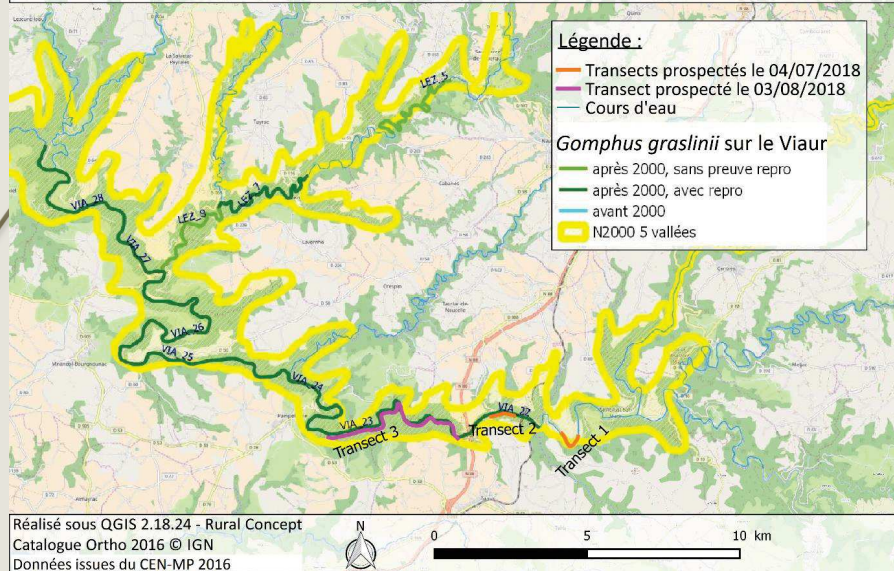


Bilan des actions menées

Amélioration des connaissances et suivi scientifique

Compléments d'inventaire odonates

Anciennes données de localisation et reproduction de *Gomphus graslinii*

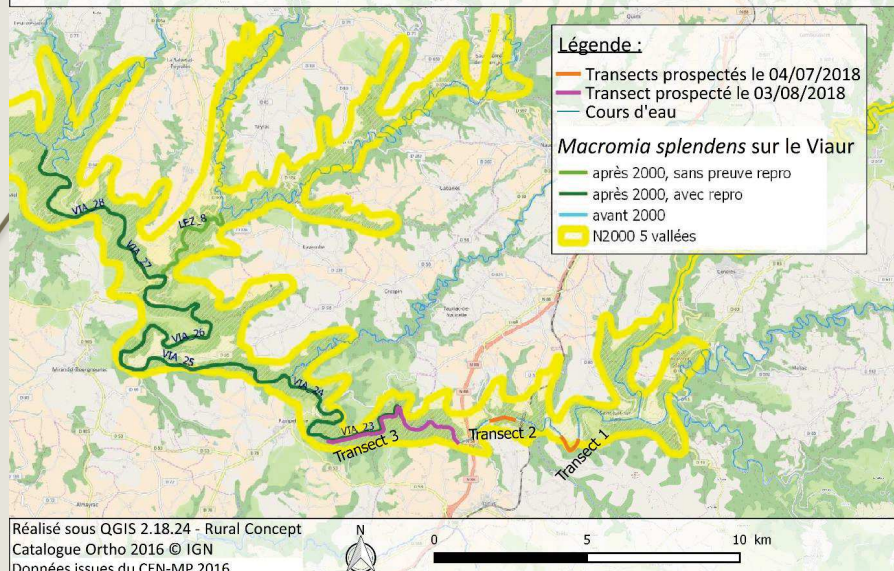


Bilan des actions menées

Amélioration des connaissances et suivi scientifique

Compléments d'inventaire odonates

Anciennes données de localisation et reproduction de *Macromia splendens*



Bilan des actions menées

Amélioration des connaissances et suivi scientifique

Compléments d'inventaire odonates

	1 ^{er} passage (04/07/2018)				2 ^{ème} passage (03/08/2018)	TOTAL par espèce
	Transect 1		Transect 2		Transect 3	
	Rive gauche	Rive droite	Rive gauche	Rive droite	Rives gauche et droite	
Gomphe à pinces (<i>Onychogomphus forcipatus</i>)	130	112	168	167	4	581
Aesche paisible (<i>Boyeria irene</i>)	0	0	0	1	0	1
Gomphe vulgaire (<i>Gomphus vulgatissimus</i>)	9	0	1	7	0	17
Gomphe à crochets (<i>Onychogomphus uncatus</i>)	2	0	1	0	0	3
TOTAL par rive	141	112	170	175	4	
TOTAL par transect	253		345		4	
TOTAL par passage	598				4	
TOTAL général	602					

Bilan des actions menées

Amélioration des connaissances et suivi scientifique

Extension du périmètre du site

- Point n°1 : l'extension sur le Jaoul (population Moule perlière)
 - Voir carto du site

Bilan des actions menées

Amélioration des connaissances et suivi scientifique

Extension du périmètre du site

▪ Point n°2 : les autres extensions

- Rattrapage de décalages qui « coupent » les cours d'eau visés initialement par le périmètre
- Rattrapage vers l'amont de certains cours d'eau à enjeu (Ecrevisse à pattes blanches notamment)
- Secondaire : rattrapage de décalages qui « oublie » des têtes d'affluents

➤ **Voir carto du site**

Bilan des actions menées

Amélioration des connaissances et suivi scientifique

Extension du périmètre du site

▪ Point n°3 : la correction aux limites parcellaires

- Correction dans « l'épaisseur du trait »

Bilan des actions menées

Information, communication et sensibilisation

- Alimentation du site internet (<http://5vallees.n2000.fr>)



35

Bilan des actions menées

Information, communication et sensibilisation

- Parution d'articles de presse
 - Annonce des prochaines réunions d'information sur les MAEC

36

Bilan des actions menées

Information, communication et sensibilisation

- Impression du poster de présentation du site

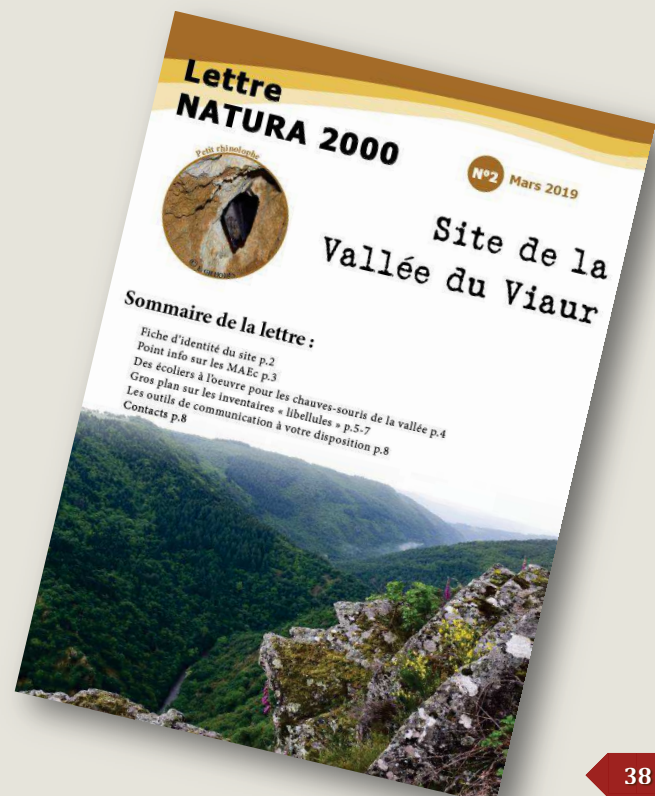


37

Bilan des actions menées

Information, communication et sensibilisation

- Lettre d'info n°2



38

Bilan des actions menées

Information, communication et sensibilisation

- Rédaction d'une plaquette sur les espèces emblématiques
- A5, 8 pages, 750 exemplaires
- N°2: L'écrevisse à pattes blanches



39

Bilan des actions menées

Information, communication et sensibilisation

- **Intervention auprès de l'école de Tanus**
 - Objectif : format « chantier participatif »
 - Différentes pistes d'actions étudiées avant choix d'un atelier « nichoirs » avec une école
 - Intervention le Vendredi 22 février
 - 2 classes (19 élèves chacune) sensibilisées
 - 10 nichoirs fabriqués par les élèves
 - **Pose des nichoirs sur la commune de Tanus**
 - Quelques nichoirs à l'école
 - Les autres sur le site Natura 2000



40

Bilan des actions menées

Information, communication et sensibilisation

Intervention auprès de l'école de Tanus



41

Bilan des actions menées

Autres : mutualisation

- Journée d'échanges sur les végétations des milieux secs organisée par NMP et le CBNPMP le 25/04/2018 (terrain sous le viaduc ferroviaire puis sur l'éperon de Thuriès) – hors financements Natura 2000
- Sorties avec des collégiens dans le cadre des Collégi'ENS (hors financements Natura 2000 (financement CD12)) encadrées par Rural Concept et le SMBVV
 - le 14/05/2018 avec le collège de La Fouillade sur l'ENS « Basse vallée du Viaur »
 - le 22/05/2018 avec le collège de Baraqueville sur l'ENS « Puech de Flauzins »
- Journée d'échanges sur le suivi et l'état de conservation des habitats d'IC avec le CBNPMP le 10/10/2018 à Rodez

42

Ordre du jour

- ❖ Rappel sur le site Natura 2000
 - Son patrimoine naturel
 - Les enjeux, objectifs et moyens
- ❖ Bilan de l'animation 2018-2019
- ❖ Proposition d'animation 2019-2020
- ❖ Questions diverses

Site Natura 2000 FR7301631 – Vallée du VIAUR



Caloptéryx occitan

43

Proposition d'animation

- **Actions contractuelles**
 - Contrats N2000 :
 - Mettre en place un contrat
 - MAEC :
 - Troisième vague de contractualisation
 - Suivi des contrats
- **Animation actions non contractuelles**
 - Cellule d'assistance technique Vieux Arbres :
 - Assistance si sollicitations,
 - Suite et fin de l'exposition itinérante.
- **Assistance à l'application du régime d'évaluation des incidences**
 - Veille + communication

44

Proposition d'animation

- **Amélioration des connaissances et suivi scientifique**
 - Prospections Odonates



Proposition d'animation

- **Amélioration des connaissances et suivi scientifique**
 - **Prospections Odonates :**
- **Recrutement de deux stagiaires**
 - Niveau L3 « Analyse et Technique d'Inventaire de la Biodiversité » - Université Lyon 1
 - Niveau M1 « Biodiversité Ecologie Evolution » - Université Paul Sabatier Toulouse
- **Objectifs**
 - Inventaire et recherche et des EIC sur les secteurs déficitaires en connaissance (Viaur amont Thuriès, Lézert)
 - Mise en place de suivi sur le long terme sur les secteurs où la présence des EIC est avérée
 - Acquisition de connaissances sur le cortège odonatologique
- **Modalités**
 - Co-encadrement SMBVV et Rural Concept
 - Partenariat CENMP et OPIE



Proposition d'animation

- **Rédaction d'article, publication d'information**
 - MAJ Site internet, Articles
 - Lettre d'information n° 3
 - Livret « Espèces emblématiques » n°3

- **Actions de sensibilisation**
 - Sortie avec l'école de Tanus?
 - Deux balades nature tous publics? Partenariats associations de randonneurs?

Pour information, hors financements Natura 2000 (CD12, ENS) : balade nature en canoës sur l'ENS Basse vallée du Viaur le samedi 1^{er} Juin.

Proposition d'animation

- **Extension du périmètre du site**
 - Consultation des communes
 - Envoi du dossier

- **Participation à la vie du réseau Natura 2000**
 - Journée régionale Natura 2000

- **Gestion administrative**

- **Bilan de fin de marché**



Merci de votre attention

Des questions ?

Des remarques ?

Des propositions ?

Contact :

Rural Concept

Marion BOUTIN

 : 05 65 73 76 83

 : marion.boutin@adasea.net